




Parc de la rivière Batiscan

La nature pure et simple...

www.parcbatiscan.ca





ACHAT LOCAL

PAIN CHAUD LIVRÉ AU PARC



Offrez-vous un bon pain fraîchement sorti du four préparé par la ferme *Le jardin d'Olympe*. Tous les dimanches matin ainsi que les samedis en haute saison; en précommande la veille avant 16h. Disponibles à l'accueil des secteurs Barrage et Murphy.

Marché Champêtre de Saint-Narcisse

Rencontrez une quinzaine d'exposants agroalimentaires et d'artisans offrant une gamme de produits locaux variés. Animation musicale, tirage, journées thématiques.



Les 5 et 19 juillet, 2, 16 et 30 août, 6 septembre et 4 octobre.

De 10h à 15h, derrière l'église de St-Narcisse, beau temps, mauvais temps (si mauvais temps, à l'intérieur) Consultez la page Facebook pour tous les détails.

CHAMPIGNONS SAUVAGES ET SOUPER GASTRONOMIQUE

Les samedis, 22 août, 12 et 19 septembre, de 13h30 à 19h30.

Venez courir les bois dans le secteur Murphy avec notre partenaire, Emmanuelle, guide mycologue de l'Empreinte Jardin-forêt.

En fin de journée, dégustez un repas 4 services mettant en vedette les champignons de la Mauricie à la Microbrasserie le Presbytère de St-Stanislas.

Réservation obligatoire, 12 places par groupe.



VIA FERRATA ET GRANDE TYROLIENNE



PARCOURS DANS LES ARBRES



PARCOURS DANS LES ARBRES POUR ENFANTS



AVENTURE - ADRÉNALINE - DÉPASSEMENT DE SOI

Testez vos limites et lancez-vous dans l'aventure Via Batiscan!

- Parcours complet ou partiel (à votre choix);
- Plusieurs départs par jour à heures fixes;
- Via Ferrata disponible de nuit;
- Guides certifiés pour assurer votre sécurité.

L'occasion unique de relever un nouveau défi, en famille ou entre amis!

RÉSERVATION OBLIGATOIRE

En ligne: www.parcbatiscan.ca
Par téléphone: 418 328-3599, poste 203

Sur place: Au poste d'accueil de votre secteur ainsi qu'au Pavillon du secteur Barrage

GÉOCACHING AVENTURE GPS

Votre mission GPS, si vous l'acceptez : rallier tous les points et résoudre les énigmes qui vous mèneront à travers différents sentiers du parc dans un temps record (ou à pas de tortue; au gré de vos envies). Nouveaux parcours disponibles en 2020; appareils en location. Informez-vous à l'accueil.



AVEC NOUS POUR QUELQUES JOURS?

Des forfaits sont disponibles! Informez-vous sur nos offres pour un séjour actif dans un environnement naturel remarquable!

Projection de courts métrages (avec animation). Nos guides de plein air vous présentent différents courts-métrages d'aventure. Rendez-vous à l'abri à pique-nique du secteur Barrage pour un cinéma différent et distrayant.

RABAIS CAMPEURS

Informez-vous sur nos rabais avantageux lorsque que vous campez sur place !

VOTRE TRANQUILLITÉ D'ESPRIT ASSURÉE


Lussier Dale Parizeau élabore des solutions de protection pour les individus, les entreprises ainsi que les groupes et associations de professionnels en assurance collective, en régimes de retraite, en ressources humaines, en santé et sécurité au travail, en équité salariale et dans toutes les sphères de l'assurance de dommages.

1 855 587-7437
LussierDaleParizeau.ca

 Lussier
Dale Parizeau
Cabinet de services financiers



NATURE ET PLEIN AIR



SURVEILLEZ LE PROGRAMME D'ACTIVITÉS DANS VOTRE SECTEUR POUR CONNAÎTRE LES ACTIVITÉS LORS DE VOTRE SÉJOUR

ACTIVITÉS	DESCRIPTIONS	DÉTAILS	TARIFS	JUIN	JUILLET	AOÛT	SEPT / OCT
SALLE DES DÉCOUVERTES ET EXPOSITION	Animaux vivants : mieux connaître les reptiles et les amphibiens du parc (détails page 6).	Salle des découvertes Secteur Barrage Activité autonome	Gratuit Contributions volontaires acceptées	X	X	X	X
TABLE D'ANIMATION POSTÉE thèmes variés	Venez passer un petit moment en compagnie d'un guide naturaliste afin d'en apprendre davantage sur différentes espèces fauniques!	Aire commune du secteur déterminé Durée : 2h en continu	Gratuit Contributions volontaires acceptées	De retour en 2021	De retour en 2021	De retour en 2021	De retour en 2021
ACTIVITÉ GUIDÉE DE JOUR Sur réservation - par famille ou par couple	En compagnie d'un guide naturaliste, partez à la découverte de la faune du parc!	Devant le pavillon d'accueil Secteur Barrage Durée : 60 min à 75 min Les chiens ne sont pas admis	Gratuit Contributions volontaires acceptées	X	X	X	X
TOUR GUIDÉ À LA BRUNANTE Sur réservation - par famille ou par couple	Partez en mission d'observation à la recherche d'animaux nocturnes. Vous pourriez faire de belles rencontres!	Devant le pavillon d'accueil Secteur Barrage/secteur Murphy Durée : 1h30 Les chiens ne sont pas admis	Gratuit Contributions volontaires acceptées	X	X	X	X
EN SOIRÉE...	Dans un cadre convivial, participez aux différents contes, causeries familiales ou projections de court-métrages d'aventure!	Abri à pique-nique Secteur Barrage/secteur Murphy Durée : 1h	Gratuit Contributions volontaires acceptées	X	X	X	X
MATINÉE D'INITIATION À LA PÊCHE	Découvrez le plaisir de taquiner le poisson, guidé par un de nos experts en la matière. Équipement fourni.	Devant le pavillon d'accueil Secteur Barrage Durée : Entre 2h et 3h	5\$/personne Inscription obligatoire	De retour en 2021	De retour en 2021	De retour en 2021	De retour en 2021
BIOBLITZ, SCIENCE CITOYENNE!	Prêtez main forte à nos spécialistes et participez à l'inventaire des richesses fauniques et floristiques du parc. Un rendez-vous pour les adultes et les enfants passionnés de nature (détails page 6).	Secteur Barrage Durée : variable selon le thème	Gratuit Contributions volontaires acceptées			28-29 août	
SPÉCIAL PERSÉIDES	Accompagnés d'astronomes amateurs aguerris, observez le fabuleux spectacle de la pluie de météorites. Possibilité d'utiliser un télescope (détails page 6).	Secteur Murphy Durée : 1h à 1h30	Gratuit Contributions volontaires acceptées			12 août (remis au 13 en cas de pluie)	
INITIATION À LA MYCOLOGIE	Suivez notre spécialiste mycologue et apprenez à reconnaître et classer différents types de champignons trouvés sur le terrain.	Abri à pique-nique du secteur Murphy Horaire : 9h30 à 15h	5\$/personne Inscription sur place			16 août	12-19 septembre
CHAMPIGNONS SAUVAGES ET SOUPER GASTRONOMIQUE	Initiation à l'identification des champignons sauvages suivie d'un souper gastronomique à la Microbrasserie Le Presbytère (détails page 2).	Secteur Murphy	98\$/personne Inscription obligatoire			22 août	
NATURE ET AVENTURE	À l'approche de la rentrée scolaire, offrez trois journées complètes d'activités de plein air et de découvertes en nature à vos enfants (détails page 6).	Pavillon Via Batiscan Secteur Barrage	125\$ pour les 3 jours Inscription obligatoire			24-25-26 août	

DE RETOUR EN 2021 SEULEMENT

DE RETOUR EN 2021 SEULEMENT



COUPS DE COEUR

PERSÉIDES SECTEUR MURPHY



En compagnie d'amateurs d'astronomie aguerris du Club Jupiter, laissez-vous émerveiller par le fabuleux spectacle de la pluie de météorites. Vous aurez la chance d'utiliser un télescope pour observer les étoiles. En cas de pluie ou de nuages, l'activité sera remise au lendemain. Semaine du 10 au 14 août. Heure à confirmer.

SALLE DE DÉCOUVERTE PAVILLON D'ACCUEIL, SECTEUR BARRAGE

Découvrez la faune et la flore du parc à travers une exposition interactive colorée proposant différents jeux et bien sûr, des spécimens vivants!

Entrée gratuite pour tous.

Bienvenue aux campeurs et visiteurs d'un jour.



NATURE AVENTURE LES 24-25 ET 26 AOÛT 2020, DE 9H À 15H30

Tu débutes ta 3^e, 4^e, 5^e ou 6^e année en septembre?

Le parc t'offre une dernière chance de t'éclater avant le retour en classe! Viens relever différents défis en plein air (parcours dans les arbres, tyrolienne, etc.) et découvrir les drôles de bestioles qui se cachent en nature.

125\$ pour les 3 jours.
Infos : www.parcbatiscan.ca
ou au Pavillon d'accueil
du secteur Barrage.



GROUPES SCOLAIRES



VOUS ÊTES ENSEIGNANT, ANIMATEUR OU TECHNICIEN EN MILIEU SCOLAIRE?

Saviez-vous que le parc offre une large gamme d'activités guidées ou autonomes élaborées spécialement pour les écoles primaires et secondaires?

(en conformité avec les objectifs des mesures 15023 et 15028)

- 20 km de sentiers de randonnée pédestre
- 10 km de sentiers de vélo de montagne
- Chasse au trésor et rallye GPS
- Via Ferrata, tyrolienne et parcours dans les arbres
- Ateliers d'interprétation de la faune/flore par un guide naturaliste
- Initiation à la survie en forêt
- Jeux d'évasion en plein air

Camping de groupe (classe verte/rouge)

Transformez la journée de vos élèves en une expérience complète en profitant d'un de nos 5 terrains de camping de groupe, disponibles dans les trois secteurs du parc (rustiques ou aménagés).

Tarifs avantageux !
Nous nous adaptons à vos besoins.
Programmes personnalisés sur demande.

Information/réservation : 418 328-3599, poste 206
parcbatiscan@xplornet.com



BIOBLITZ 2020 2^E ÉDITION

POUR LES VRAIS PASSIONNÉS DE NATURE!

Gratuit / 10 ans et + / Durée : 3-4 heures

Inscription obligatoire

Un bioblitz est une activité lors de laquelle un groupe de scientifiques et/ou de participants du public mènent un inventaire de richesses naturelles pendant un court laps de temps. L'objectif est d'identifier et de répertorier toutes les espèces d'organismes vivants présents dans une portion de terrain ciblée.

Accompagné de nos spécialistes, participez à la recherche de spécimens dans l'un des domaines suivants : champignons, oiseaux, flore, faune aquatique, insectes, amphibiens, reptiles et micromammifères, vie nocturne, etc.


Départ de la vieille centrale du secteur Barrage; informez-vous à l'accueil.

Merci à nos partenaires!



Développement économique Canada pour les régions du Québec

Canada Economic Development for Quebec Regions





HÉBERGEMENTS LOCATIFS

CHAQUE ÉQUIPEMENT PEUT ACCUEILLIR
4 ADULTES OU 2 ADULTES ET 3 ENFANTS.

LES CHIENS NE SONT PAS ADMIS DANS LES
HÉBERGEMENTS LOCATIFS.

RÉSERVEZ EN LIGNE AU
WWW.PARCBATISCAN.CA



LES PRÊT-À-CAMPER ** NOUVEAUTÉS **

Facilitez-vous la vie!

Moins de bagages et d'équipements à apporter pour votre séjour en famille!

Équipements inclus à l'intérieur : bases de lit et matelas, table et chaises, poêle 2 ronds pour la cuisson extérieure et nécessaire de base pour la cuisine dans une boîte-à-camper. Service d'éclairage et prise pour recharge de cellulaire. Chauffage d'appoint en basse saison. Chariot pour le transport des bagages.

À l'extérieur : table à pique-nique, chaises Adirondack et aire de feu.

Prix : de 110\$ à 120\$/nuit + txes



LES TENTES BATISCAN

De dimensions appréciables et de concept original, elles se distinguent par leur toit rigide tout en hauteur et leurs fenêtres coulissantes. Un heureux mélange entre la tente et le refuge.



LA YOURTE «DE LUXE»

Version améliorée de la yourte standard, la nouvelle « prêt-à-camper » est plus spacieuse, plus haute et équipée de portes françaises.

Son dôme translucide laisse entrer une belle lumière naturelle.



LA TENTE PROSPECTEUR

Un classique dont le succès ne se dément pas.

Avec sa structure de toile solide et son allure rustique, elle offre une belle alternative à la tente régulière que personne n'aime rouler à la fin du séjour!



LES REFUGES, ENTRE CIMES ET RIVIÈRE!

Avouez qu'ils ont l'air chic nos « shacks »!

Magnifiquement situés en bordure de la rivière Batiscan, le Pod, le Perché et l'Islandais vous offrent le plaisir d'un hébergement rustique avec, disons-le, une belle touche de confort.



Disponibles toute l'année pour des séjours de deux nuitées ou plus, vous serez conquis par leurs styles originaux et insolites.

À l'intérieur :

Bases de lit avec matelas
Table et chaises
Poêle à bois
Lanternes DEL
Vaisselle et chaudrons

À l'extérieur :

Poêle au propane pour la cuisson
Table à pique-nique
Chaises Adirondack
Aire de feu
Chariot pour le transport des bagages

Situés au camping de la rivière du secteur Murphy, ils donnent accès à l'ensemble du réseau de sentiers pédestres du parc (et des sentiers balisés de raquette en hiver).

Prix : de 89\$ à 120\$/nuit + txes



PLUS D'OPTIONS?



LA YOURTE CLASSIQUE

Idéal pour s'endormir au son des cascades!

Équipée de bases de lit et matelas, elle bénéficie d'un site intime avec terrasse privée et vue exceptionnelle sur l'eau. Aire de feu aménagée pour la cuisson.
Prix : de 76\$ à 80\$/nuit + txes



LES CABINES RUSTIQUES

Constructions solides de type « lean-to » avec une toile doublée d'une moustiquaire à l'avant pour plus d'intimité, elles sont parfaites pour profiter pleinement de la nature.

À l'intérieur : lit plate-forme (matelas inclus), table, chaises et crochets.

À l'extérieur : coffret de rangement en métal à l'abri des animaux, table à pique-nique, aire de feu et chaises Adirondack.

Prix : de 40\$ à 50\$/nuit + txes



RÈGLEMENTS

Aucune entrée journalière après 20 heures.

Les visiteurs de jour doivent quitter au plus tard à 22 heures.

Toute musique provenant de votre voiture ou véhicule, d'un appareil radio, d'un ordinateur ou de tout autre système est interdite en tout temps.

Les feux sont permis uniquement sur les sites de camping et les foyers des abris sauf en période d'interdiction de feu à ciel ouvert. Il est défendu de ramasser du bois pour les feux de camp ou pour autre utilisation. **Il est strictement interdit d'apporter votre propre bois.**

Tout propriétaire d'embarcation nautique doit obligatoirement signer une décharge à son arrivée.

Les feux d'artifice et les engins pyrotechniques sont interdits en tout temps.

IL EST STRICTEMENT INTERDIT DE :

- Cueillir des plantes.
- Nourrir et capturer les animaux sauvages.

LES ANIMAUX DOMESTIQUES :

- Sont interdits dans les lieux de baignade; sauf aux endroits spécialement désignés.
- Doivent être tenus en laisse **en tout temps**.
- Doivent dormir à l'intérieur de votre équipement de camping.
- Doivent être avec leur maître en tout temps.
- Sont interdits dans les bâtiments publics.

RÈGLEMENTS DE CAMPING sur chaque emplacement :

Un seul véhicule par emplacement de camping. Le second véhicule doit être placé au grand stationnement du secteur (frais payable à votre arrivée).

Maximum de **6 personnes**.

Maximum de **deux chiens** par site de camping.

Un seul équipement en plus d'un abri cuisine moustiquaire.

Des frais d'accès journalier au parc sont demandés aux campeurs.

Le couvre-feu est de **22 h 30 à 8 h**.


Heure d'arrivée sur votre site **14 h**.

Heure de départ **12 h**.

Aucun remboursement dans les 7 jours précédant l'arrivée.

IL EST STRICTEMENT INTERDIT DE :

- Faire l'usage d'une génératrice.
- Mettre les déchets domestiques dans l'aire de feu.



LÉGENDE

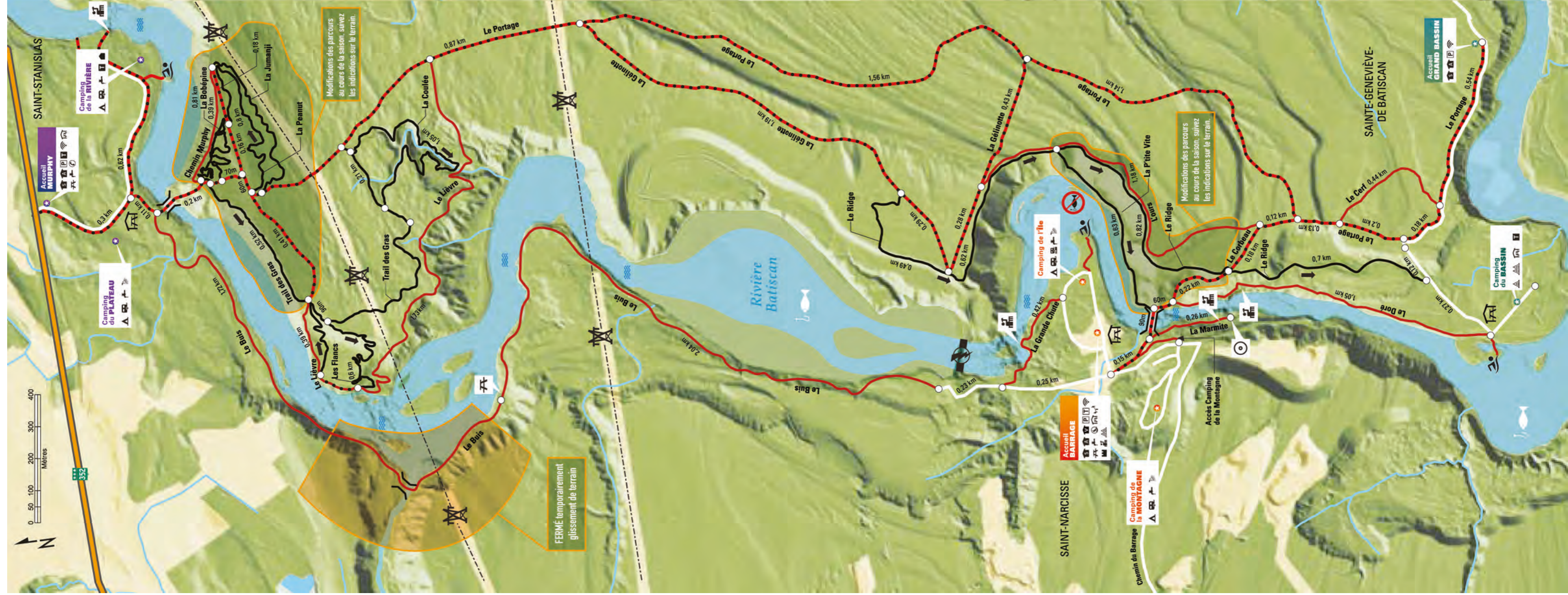
Sentiers

Piétons

Vélos et piétons

Sentiers de vélo (débutant/intermédiaire)

Direction



SECTEUR BARRAGE
CAMPING DE LA MONTAGNE
CAMPING DE L'ÎLE


DÉPANNEUR
 Plusieurs produits pratiques en vente au poste d'accueil.

SALLE DE DÉCOUVERTE
 Salle interactive sur la biodiversité

ACCÈS À LA RIVIÈRE – CAMPING DE L'ÎLE
 Prudence! Accès à l'eau sans surveillance. Possibilité d'utiliser l'accès à la rivière du secteur Grand-Bassin (marche de 20 minutes). Pêche interdite. Les chiens ne sont pas admis, un autre accès leur est réservé; consultez la carte.

LÉGENDE

- | | |
|-----------------------------------|----------------------------------|
| ENTRÉE DE SECTEUR | ABRI DE PIQUE-NIQUE |
| PAVILLON ACCUEIL - ADMINISTRATION | AIRE DE JEU |
| PAVILLON VIA BATISCAN | BELVÈDÈRE |
| STATIONNEMENT | ACCÈS À LA RIVIÈRE NON SURVEILLÉ |
| 3 SERVICES: EAU - ÉLEC. - ÉGOÛT | BARRAGE HYDROÉLECTRIQUE |
| 2 SERVICES: EAU - ÉLEC. | BÂTIMENT HISTORIQUE |
| AMÉNAGÉ - SANS SERVICE | MATERNITÉ À CHAUVES-SOURIS |
| PRÊT-À-CAMPER | STATION DE RECHARGE ÉLECTRIQUE |
| POINT D'EAU POTABLE | ACCÈS PIÉTONNIER SEULEMENT |
| STATION DE RECYCLAGE | SENTIER PIÉTONNIER |
| TOILETTE | SENTIER PARTAGÉ PIÉTON ET VÉLO |
| BLOC SANITAIRE | SENTIER DE VÉLO DE MONTAGNE |
| DOUCHES, ÉVIER EXTÉRIEUR | |



Randonnée Pédestre - Trajets Proposés

Sentiers	Niveau	Distance	Temps	Poussette	Descriptif
La Grande chute trajet en boucle	Facile	750 m	20 à 30 min	Possible*	Belvédère avec vue sur la chute et le barrage d'Hydro-Québec.
La Marmite trajet aller-retour	Facile	1,08 km	15 à 25 min	Possible*	Observation d'un phénomène naturel. Longe la rivière.
Le Buis trajet aller-retour	Facile	4,6 km	1h15 à 1h30	Possible	Longe la rivière. Aller-retour jusqu'aux tables à pique-nique seulement car glissement de terrain récent un peu plus loin.
Passerelle/Le Corbeau trajet en boucle	Facile/ intermédiaire	3,56 km	1h à 1h15	Possible*	Panneaux d'interprétation. Longe la rivière au retour. Belvédère.
Le Buis/Le Portage/Le Corbeau trajet en boucle	Intermédiaire	-	-	-	Non disponible en 2020 Danger glissement de terrain récent. Travaux en cours.

* Escaliers par endroits.

Vélo de Montagne - Trajet Proposé

Sentiers	Niveau	Distance	Temps	Descriptif
Passerelle/Ridge/Portage/ Gélinotte/L'ours trajet en boucle	Facile/ intermédiaire	7 km	Variable	Soyez vigilants. Attention sens unique sur certaines portions. Le sentier est partagé avec piétons à certains endroits. Travaux au cours de la saison.

Desjardins
 Caisse de Mékinac-Des Chenaux

Siège social
 400, rue Notre-Dame
 Saint-Tite (Québec) G0X 3H0
 Tél. : 418 365-7591 ou 1 866 365-7591
 Téléc. : 418 365-3889
desjardins.com/caissedemekinac-deschenaux
<https://www.facebook.com/DesjardinsMekinacDesChenaux>

**CAISSE DES JARDINS DE
 MÉKINAC DE CHENAUX**

Guichet automatique
 371, rue de l'Église
 Saint-Narcisse G0X 2Y0
 Tél. : 418 365-7591
 1 866 365-7591

**MARCHÉ CHAMPÊTRE
 DE ST-NARCISSE**

Dimanches:
 5 et 19 juillet
 2-16 et 30 août
 6 septembre
 4 octobre
 Derrière l'Église de Saint-Narcisse
Beau temps, mauvais temps

**INTERMARCHÉ
 ST-NARCISSE**

Épicerie, boucherie,
 SAQ et Loto-Québec
 311, rue de l'Église,
 Saint-Narcisse G0X 2Y0
 Tél: 418 328-3164
 Tous les jours de 8h à 21h

**DÉPANNEUR
 HARNOIS ST-NARCISSE**

Plus de 250 bières de microbras-
 serie, essence, diesel, propane,
 lave-auto, vidéo.
 830, rue Notre-Dame,
 Saint-Narcisse G0X 2Y0
 Tél: 418 328-3178

**PHARMACIE
 ANNIE MASSON ET
 KATINA VEILLETTE inc.**

511, rue Notre-Dame,
 Saint-Narcisse G0X 2Y0
 Tél: 418 328-8403
 Lundi au jeudi 9h à 18h
 Vendredi 9h à 21h
 Samedi 9h à 15h

**LES ENTREPRISES J.P.G.
 BERGERON INC.**

Entrepreneur général
 53, rue Principale,
 Saint-Narcisse G0X 2Y0
 Tél: 418 328-8233

LÉGENDE

ENTRÉE DE SECTEUR	BLOC SANITAIRE DOUCHES, EVIER EXTÉRIEUR, LAVEUSE, SÈCHEUSE
STATIONNEMENT	TOILETTE
2 SERVICES: EAU - ÉLEC.	TOILETTE SÈCHE
AMÉNAGÉ - SANS SERVICE	MISE À L'EAU *ACCÈS PIÉTONNIER
PRÈS-À-CAMPER, REFUGE (R)	ACCÈS À LA RIVIÈRE NON SURVEILLÉ
PRÈS-À-CAMPER, YOURTE (Y)	ACCÈS PIÉTONNIER SEULEMENT
ABRI DE PIQUE-NIQUE	SENTIER PIÉTONNIER
BELVÉDÈRE	SENTIER PARTAGÉ PIÉTON ET VÉLO
POINT D'EAU POTABLE	SENTIER DE VÉLO DE MONTAGNE
STATION DE RECYCLAGE	




RANDONNÉE PÉDESTRE - TRAJETS PROPOSÉS

Sentiers	Niveau	Distance	Temps	Poussette	Descriptif
Passerelle/ Le Lièvre/ Le Portage trajet en boucle	Facile/ intermédiaire	4 km	1h15 à 2h	Non	Un peu escarpé. Plusieurs points de vue sur les îles et sur la rivière.
Le Buis trajet aller-retour	Facile	2,4 km	45 à 60 min	Possible	Longe la rivière. Aller-retour jusqu'à la rivière des chutes seulement car glissement de terrain récent un peu plus loin.
Passerelle/ Le Portage/ La Gélinothe trajet en boucle	Facile	7,8 km	2h à 2h15	Possible	Chemin forestier en majeure partie. Point de vue sur le barrage d'Hydro-Québec
Passerelle/ Le Buis/ LeCorbeau/ Le Portage trajet en boucle	Intermédiaire	-	-	-	Non disponible en 2020 Danger glissement de terrain récent. Travaux en cours.

VÉLO DE MONTAGNE - TRAJETS PROPOSÉS

Sentiers	Niveau	Distance	Temps	Descriptif
Passerelle/Trail des gras/ Coulée/Portage/Peanut trajet en boucle	Facile/ intermédiaire	5 km	Variable	Soyez vigilants. Attention sens unique. Travaux au cours de la saison.
Passerelle/ Trail des gras/ Coulée/ Portage/ Gélinothe/ Ridge/ Portage trajet en boucle	Facile/ intermédiaire	15 km	Variable	Soyez vigilants avec les piétons. Attention sens unique sur certaines portions. Travaux au cours de la saison.



- Produits régionaux
- Comestibles forestiers
- Déjeuner
- Dîner
- Souper
- Menu pour enfants
- Cruchons en vente sur place

MICROBRASSERIE LE PRESBYTÈRE
1360 Principale, St-Stanislas
418-328-3371
lepresbytere.ca


FERME LE JARDIN D'OLYMPE
281, rang Rivière-Batiscan Est,
Saint-Stanislas G0X 3E0
418 328-4319 ou 819 699-0669
Pains biologiques et granola.
Voyez Facebook pour la programmation des spectacles musicaux dans la grange

PHARMACIE ANNIE MASSON ET KATINA VEILLETTE
1380, rue Principale,
Saint-Stanislas G0X 3E0
418 328-3358
Lundi au mercredi 9h à 19h
Jeudi et vendredi 9h à 21h
Samedi 9h à 15h


NATPRO INC.
20, rue Saint-Gérard,
Saint-Stanislas (Québec)
G0X 3E0
819 328-8183

CAISSE DES JARDINS DE MÉKINAC DE CHENAUX
Guichet automatique
1300, rue Principale
Saint-Stanislas G0X 3E0
Tél. : 418 365-7591
1 866 365-7591


LÉGENDE

-  ENTRÉE DE SECTEUR
-  STATIONNEMENT
-  AMÉNAGÉ - SANS SERVICE
-  CABINE RUSTIQUE (C)
-  TOILETTE SÈCHE
-  ABRI DE PIQUE-NIQUE
-  MISE À L'EAU *ACCÈS PIÉTONNIER
-  ACCÈS À LA RIVIÈRE NON SURVEILLÉ
-  ACCÈS PIÉTONNIER SEULEMENT
-  SENTIER PIÉTONNIER
-  SENTIER PARTAGÉ PIÉTON ET VÉLO
-  SENTIER DE VÉLO DE MONTAGNE




 RANDONNÉE PÉDESTRE - TRAJETS PROPOSÉS

Sentiers	Niveau	Distance	Temps	Poussette	Descriptif
Le Cerf/ Le Portage trajet en boucle	Facile	1,3 km	30 à 45 min	Possible	Panneaux d'interprétation.
Le Doré/ La Marmite trajet aller-retour	Facile	3,3 km	1h à 1h15	Possible*	Observation d'un phénomène naturel. Escaliers par endroits. Longe la rivière. Panneaux d'interprétation. Belvédère.
Le Cerf/ LeCorbeau/ Passerelle/ La Grande chute/ LeDoré trajet en boucle	Facile	4,5 km	1h15 à 1h30	Possible*	Escaliers par endroits. Panneaux d'interprétation. Longe la rivière au retour. Belvédère.

 VÉLO DE MONTAGNE - TRAJET PROPOSÉ

Sentiers	Niveau	Distance	Temps	Descriptif
Portage/ Gélinotte/ Trail des gras/ Coulée/ Portage/ Gélinotte/ Ridge trajet en boucle	Intermédiaire	18 km	Variable	Soyez vigilants avec les piétons. Attention sens unique sur certaines portions. Travaux au cours de la saison.

Merci à nos collaborateurs!



Le Parc de la rivière Batiscan a mis en place des mesures pour s'assurer de la sécurité de ses utilisateurs et employés.

Veuillez consulter le feuillet d'information à ce sujet dans les différents postes d'accueil.

Merci de votre collaboration!

Rivière Batiscan



**Sonia
LEBEL**
Députée de Champlain
Ministre de la Justice
Ministre responsable des Relations canadiennes
et de la Francophonie canadienne

CAISSE DES JARDINS DE
MÉKINAC DE CHENAUX

Guichet automatique
90, rue de l'Église
Sainte-Genève-de-Batiscan
G0X 2R0
Tél. : 418 365-7591
1 866 365-7591

GARAGE
NORMANDIN ET FILS INC

470, Principale,
Saint-Luc-de-Vincennes, G0X 3K0
819 295-3402
Mécanique générale et remorquage
courte et longue distance
Lundi au vendredi 8h à 17h
Samedi 8h à 10h





COLORIE-MOI

LE PARC, J'EN PRENDS SOIN!

Voici quelques bons comportements et bonnes attitudes à adopter lors de ta visite au parc!

Pour profiter au maximum du parc et de ce qu'il a à offrir, il est important de respecter les règlements et d'avoir un super comportement en harmonie avec la nature !



CRÉDITS PHOTOS

Page couverture
Cerf de Virginie - Martin Savard

Page 2
Pain - Tourisme mauricie
Assiette - Filisofik Studio, Jérémie Perron

Page 3
Via Ferrata - Maisa LeBel
Parcours arbre - Hélène Bassabara
Parcours enfant - Camp de jour St-Narcisse
Géocaching - Parc Batiscan

Page 4
Animation - Parc Batiscan

Page 5
Bioblitz 2019 - Martin Savard
Panneau d'information - Maisa LeBel

Page 6
Ciel étoilé - Stéphane Vaillancourt
Salle découverte - Parc Batiscan
Mousse - Maisa LeBel

Page 7
Enfants - Parc Batiscan
Parcours enfant - Parc Batiscan

Page 8
Feu de camp - Parc Batiscan
Tentes Batiscan Sketch - Maisa LeBel
Yourte - Parc Batiscan
Tente prospecteur - Parc Batiscan

Page 9
Perché - Gaëlle Leroyer
Pod - Village Monde
Islandais - Martin Savard
Yourte - Benoit Chamberland
Cabine rustique - Sketch - Maisa LeBel

Page 18
Illustration - Pierre Hébert

Page 19
Illustration - Pierre Hébert





ENTRE LES SECTEURS MURPHY ET BARRAGE

Du secteur Murphy, prendre la 352 à gauche, vers St-Narcisse, sur 5,2 km. Au bout, tourner à gauche sur la 361 pour 2,4 km. Tourner à gauche sur le chemin du Barrage. L'entrée du secteur Barrage se trouve à 3 km au bout de celui-ci.

ST-NARCISSE
DE-CHAMPLAIN

ENTRE LES SECTEURS GRAND-BASSIN ET BARRAGE

Du secteur Grand-Bassin, prendre le rang des Forges sur 5,1 km. Tourner à droite sur le chemin de la Rivière à Veillet qui devient la rue de l'Église. Traverser le pont et tourner immédiatement à droite sur la 361 pour 9,9 km vers St-Narcisse. Tourner à droite sur le chemin du Barrage. L'entrée du secteur Barrage se trouve à 3 km au bout de celui-ci.

ST-STANISLAS
DE-CHAMPLAIN

ENTRE LES SECTEURS GRAND-BASSIN ET MURPHY

Du secteur Grand-Bassin, prendre le rang des Forges sur 5,1 km et tourner à gauche sur le chemin de la Rivière à Veillet qui devient le rang St-Augustin. Tourner à gauche sur la 159 vers St-Stanislas sur 4,8 km. Après le pont, avant l'église, tourner à gauche sur la 352 sur 4,1 km. L'entrée Murphy se trouve à gauche.

ST-NARCISSE
DE-CHAMPLAIN

CH. RIVIÈRE À VEILLET
SUR 350M

STE-GENEVIÈVE
DE-BATISCAN

EN CAS D'URGENCE

911 AMBULANCE
SÛRETÉ DU QUÉBEC

- 811 INFO SANTÉ
- 800 463-5060 CENTRE ANTIPOISON
- 819 697-3333 HÔPITAL TROIS-RIVIÈRES (CHRTR)
- 418 362-2727 CLSC STE-GENEVIÈVE
- 418 328-8417 CLINIQUE MÉDICALE ST-STANISLAS
- 819 909-7220 HÔPITAL VÉTÉRINAIRE TRIFLUVIEN
- 800 463-3389 FEU DE FORÊT (SOPFEU)
- 819 371-6575 MINISTÈRE DE LA FAUNE
- 819 295-3402 REMORQUAGE GARAGE NORMANDIN

SORTIE

229



Secteur BARRAGE

DISTANCE | **17km**

GPS : 46,552, -72,417

Pavillon d'accueil et Via Batiscan
200, chemin du Barrage
Saint-Narcisse, Qc,
GOX 2Y0
Pour nous joindre: 418 328-3599

De l'autoroute 40, prendre la sortie 229. Suivre la route 361 Nord vers St-Narcisse sur 14 km et tourner à droite sur le chemin du Barrage. Parcourir environ 3,5 km. L'entrée du secteur Barrage est au bout du chemin du Barrage.

Secteur MURPHY

DISTANCE | **21km**

GPS : 46,534, -72,412

Poste d'accueil
575, route 352
Saint-Stanislas, Qc,
GOX 3E0

Attention : Entrer le code postal dans le GPS pour ce secteur ou suivre les panneaux routiers. De l'autoroute 40, prendre la sortie 229. Suivre la route 361 Nord sur 16 km et tourner à droite sur la route 352 Est. Parcourir 5 km; l'entrée du secteur Murphy sera à droite.

Secteur GRAND BASSIN

DISTANCE | **11km**

GPS : 46,545, -72,397

Poste d'accueil
522, rang des Forges
Sainte-Geneviève-de-Batiscan
Qc, GOX 2R0

De l'autoroute 40, prendre la sortie 229. Suivre la route 361 Nord sur 4 km et tourner à droite au pont enjambant la rivière Batiscan, vers Sainte-Geneviève. Continuer sur 2 km et tourner à gauche sur le rang des Forges. Prendre à droite pour rester sur le rang des Forges. L'entrée du secteur Grand Bassin se trouve tout au bout du rang des Forges.